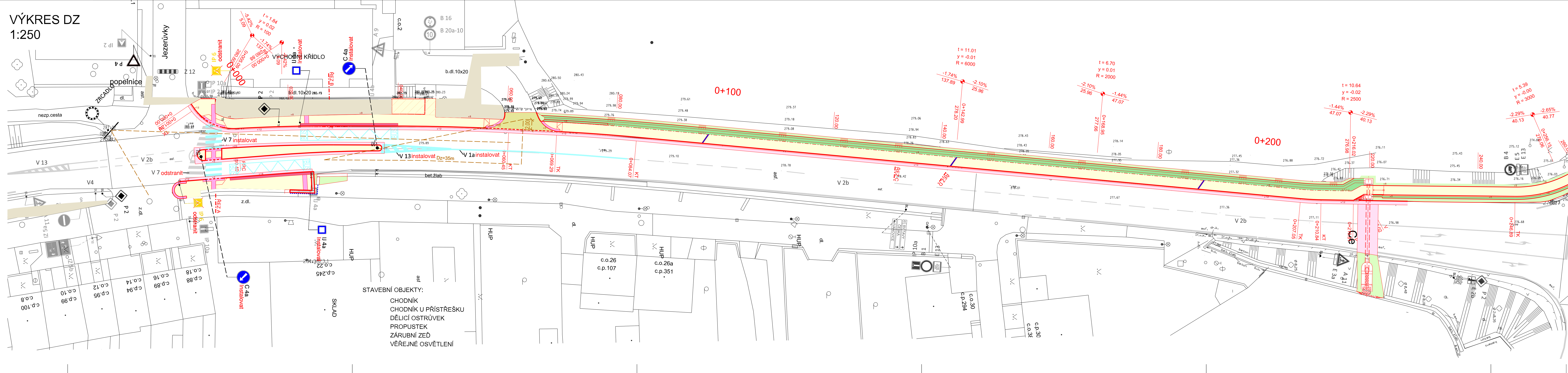
















VÝKRES DZ
1:250



LEGENDA:

- | | |
|-------------------------------------------------------------------------------------|-----------------------------------------------------------|
|  | CHODNÍK (dl. 20x20x6cm šedá hladká) |
|  | VJEZD (dl. 20x10x8cm šedá hladká) |
|  | KONTRASTNÍ DLAŽBA (dl. 20x10x6 cm červená hladká) |
|  | RELIEFNÍ DLAŽBA CHODNÍK (dl. 20x10x6cm černá vroubkovaná) |
|  | RELIEFNÍ DLAŽBA VJEZD (dl. 20x10x8cm černá vroubkovaná) |
|  | ZELEŇ (ohumusování a osetí travní směsí) |
|  | VOZOVKA (asfalt) |
|  | OBRUBNÍKY NOVÉ |
|  | STÁVAJÍCÍ STAV |
- SILNÍČNÍ ADO 100/25/15 (ZASTAVUJÍCÍ HK 290)
 NÁJEZDOVÝ ADO 100/15/15
 CHODNÍKOVÝ ADO 100/25/15
 CHODNÍKOVÝ ADO 100/25/10 (mezera 0,333 m po 2 m; mezera bude provedena zapuštěným chod, obrábění)

LEGENDA DOPRAVNÍHO ZNAČENÍ

- | | | | | |
|-----|-------------------------------------------------------------------------------------|------|-------------------------------------------------------------------------------------|-----------------------------------------------------------------------------------------|
| P 4 |  | V 7 |  | STÁVAJÍCÍ SVISLÉ/VODOROVNÉ DOPRAVNÍ ZNAČENÍ
šedé číslo dopravní značky |
| P 4 |  | V 7 |  | NAVŘEZENÉ SVISLÉ/VODOROVNÉ DOPRAVNÍ ZNAČENÍ - INSTALOVAT
černé číslo dopravní značky |
| |  | IP 6 | | RUŠENÉ SVISLÉ DZ |


POZNÁMKA

- DZ bude realizováno podle TP 65, TP 119 a TP 133
- stávající vodorovného dopravní značení, které není znázorněno na výkresu a překáží instalaci nového VODZ, musí být před realizací tohoto výkresu odstraněno
- legenda osazení dopravních značek: SL = sloupek, VO = veřejné osvětlení, TS = trolejový sloup, PTM = pružné tělo majáku, KCE = jiné konstrukce

Návrhová rychlost na místní komunikaci II. třídy (ul. Černohorská) je 50 km/h.

Umístění dopravního zrcadla bylo stanoveno v průběhu zpracování této PD, pokud nebude instalováno před dokončením stavebních prací, bude instalováno v rámci nového značení tohoto projektu.

souř. systém: S-JTSK

VEDOUcí ÚDI	VED. PROJEKTU	VYPRACOVAL	KONTROLOVAL	 Brněnské komunikace a.s. ÚTVAR DOPRAVNÍHO INŽENÝRSTVÍ	
ING. M. PERNICA <i>Pernica</i>	ING. P. KNEŠL <i>Knešl</i>	ING. P. TRŽIL <i>Tržil</i>	ING. P. TRŽIL <i>Tržil</i>		
INVESTOR: STATUTÁRNÍ MĚSTO BRNO, DOMINKÁNSKÉ NÁM. 1, BRNO					
NÁZEV AKCE: Chodník Černoohorská II mezi ul. Příjezdovou a Jezerůvky SO 101 Chodník				DATUM FORMÁT STUPEŇ MĚŘÍTKO Č.KAZÁZKY	ČERVEN 2022 9 A4 DSP + PDPS 1:250 907
NÁZEV VÝKRESU: Výkres dopravního značení				ČÍSLO PARÉ	ČÍSLO VÝKRESU 07

